

## AKMENĖ - EYNA

### 1. Koordinatės ir padėtis

56 14 32N 022 43 59E\*

0.6 km atstumu į vakarus nuo Akmenės miesto centro

### 2. Adresas

Akmenės aeroklubas

Uždabikinės g. 13

85377 Akmenė

Tel./faks. (8 425) 56 594

Mob. 8 618 15 318

El.p. klemas.inta@gmail.com

### 3. Paskirtis

a) Skrydžiai pagal VST dienos metu

b) Tik savitarna

### 4. Darbo valandos

Pagal išankstinį paklausimą

### 5. Muitinė/Imigracija

Nėra

### 6. Degalai, tepalai ir priemonės nuo apledėjimo

Degalai: nėra

Tepalai: MS 20

Priemonės nuo apledėjimo: nėra

### 7. Angarai atskrendantiems orlaiviams

Pagal susitarimą

### 8. Taisymo įranga atskrendantiems orlaiviams

Pagal susitarimą

### 9. Gelbėjimo ir priešgaisrinė tarnyba

Pirminės gaisro gesinimo priemonės.

Įvykus avarijai aerodromo teritorijoje, gelbėjimo darbus atlieka aerodromo administracija, pasitelkusi aplink esančias paieškos ir gelbėjimo struktūras. Apie įvykį pranešti:

a) Akmenės priešgaisrinei tarnybai

Tel. (8 425) 59 268

### 1. Coordinates and location

56 14 32N 022 43 59E\*

0.6 km W from Akmenė

### 2. Address

Akmenė Aero Club

Uždabikinės g. 13

LT-85377 Akmenė

Tel./fax: +370 425 56 594

Mobile: +370 618 15 318

E-mail: klemas.inta@gmail.com

### 3. Approved for

a) VFR day operations

b) Self-service only

### 4. Operational hours

On prior request

### 5. Customs/Immigration

NIL

### 6. Fuel, Oil and De-icing Fluid, etc.

Fuel: NIL

Oil: MS 20

De-icing fluid: NIL

### 7. Hangar Space for Visitors

On agreement

### 8. Repair Facilities Available

On agreement

### 9. Rescue and Fire Fighting Service

Primary fire fighting facilities.

In emergency on the territory of aerodrome rescue and fire fighting service is provided by appropriate neighbouring authorities. An incident should be reported to:

a) Fire fighting service of Akmenė

Tel.: +370 425 59 268

\* Koordinatės pagal WGS-84 sistemą/Coordinates are given in WGS-84.

- b) Aeronautikos gelbėjimo koordinaciniam centrai  
Tel.: (8 5) 219 4587  
(8 5) 219 4588  
(8 5) 219 4585  
Mob. 8 610 46 024
- c) Civilinės aviacijos administracijai  
Tel.: (8 5) 273 9259  
(8 5) 273 9260  
Mob. 8 698 85 945

**10. Sezoninis tinkamumas**  
Pagal išankstinį paklausimą

- 11. Viešbučiai**  
Naujosios Akmenės mieste  
Tel. (8 425) 56 536  
Akmenės mieste  
Tel. (8 425) 59 378

- 12. Restoranas**  
Akmenės mieste  
Tel. (8 425) 59 009

- 13. Turizmo biuras**  
Tel. (8 425) 57 020

- 14. Medicinos įstaigos**  
Ligoninė Naujosios Akmenės mieste  
Tel. (8 425) 56 527  
Mob. 8 686 56 357

- 15. Transportas**  
Taksi pagal užsakymą  
Tel. (8-425) 57 000

- 16. Pastabos**  
Kilimo ir tūpimo tako klasifikacija:

<u>KTT Nr.</u>	<u>Danga</u>
06L	Gruntas
24R	Gruntas
06R	Gruntas
24L	Gruntas

- b) Aeronautical Rescue Coordination Centre  
Tel.: +370 5 219 4587  
+370 5 219 4588  
+370 5 219 4585  
Mobile: +370 610 46 024
- c) Civil Aviation Administration  
Tel.: +370 5 273 9259  
+370 5 273 9260  
Mobile: +370 698 85 945

**10. Seasonal Availability**  
On prior request

- 11. Hotels**  
In Naujoji Akmenė  
Tel. +370 425 5 6 536  
In Akmenė  
Tel. +370 425 59 378

- 12. Restaurant**  
In Naujoji Akmenė  
Tel. +370 425 59 009

- 13. Tourist Office**  
Tel. +370 425 57 020

- 14. Medical Facilities**  
Hospital in Naujoji Akmenė  
Tel. +370 425 56 527  
Mob. +370 686 56 357


- 15. Transport**  
Taxi on request  
Tel. +370 425 57 000

- 16. Remarks**  
RWY classification:

<u>RWY Nr.</u>	<u>Surface</u>
06L	Grass
24R	Grass
06R	Grass
24L	Grass

AERODROME CHART

**AKMENĖ**



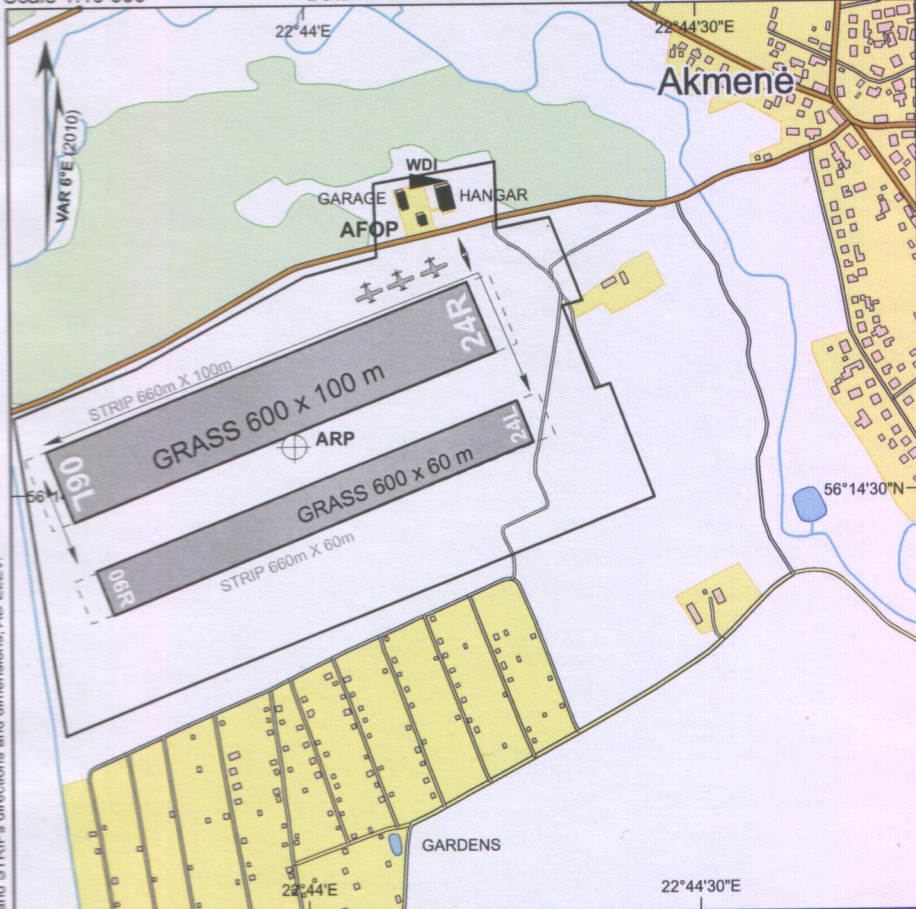
AD ELEV: 243'  
ARP: 56 14 32N 022 43 59E

AKMENĖ RADIO : 122.500, 125.000

FIS : ŠIAULIAI INFORMATION 124.450  
ELEV IN FT, BRG, TRACK ARE MAG

Scale 1:10 000

Datum : WGS-84




Changes: VAR and date of VAR, RWY's and STRIP's directions and dimensions; AD ELEV.

RWY Nr.	DIRECTION	THR	RWY DIMENSIONS MTOM (kg)	SURFACE	NOTES
06L	069° GEO 063° MAG		600 X 100	GRASS	
24R	249° GEO 243° MAG		5700		
06R	069° GEO 063° MAG		600 X 60	GRASS	
24L	249° GEO 243° MAG		5700		

VISUAL APPROACH CHART

AKMENĖ



AD ELEV: 243'  
ARP: 56 14 32N 022 43 59E

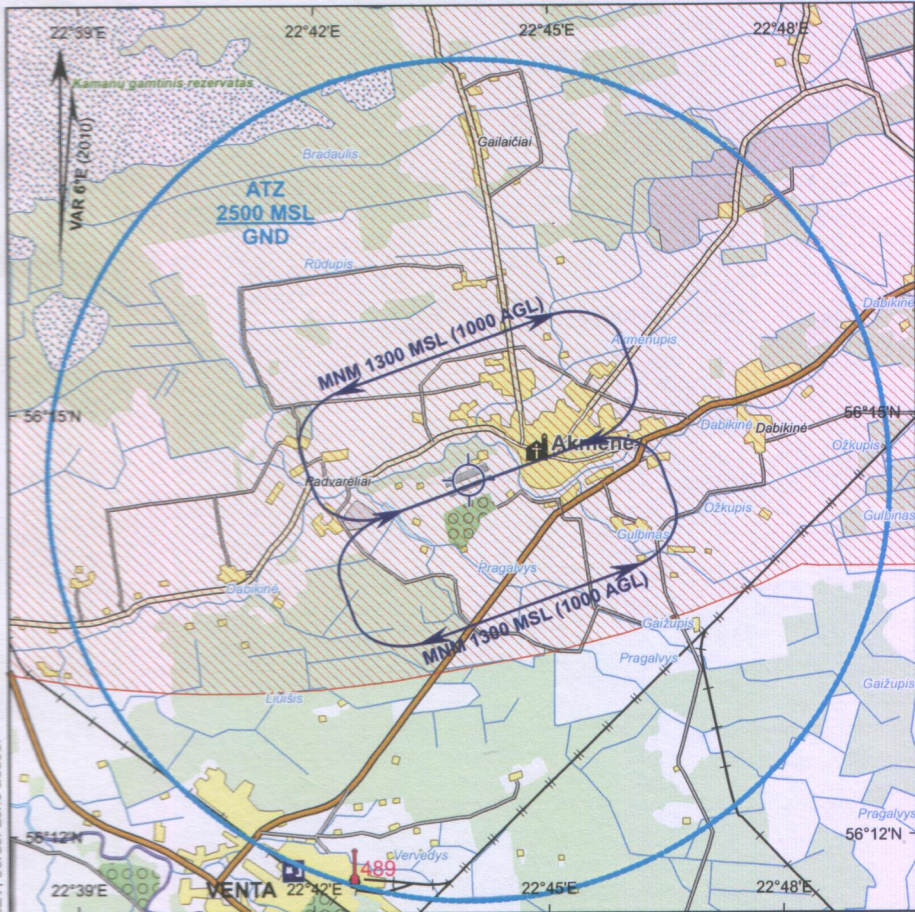
AKMENĖ RADIO : 122.500, 125.000

FIS : ŠIAULIAI INFORMATION 124.450


Scale 1:100 000

Datum : WGS-84

ELEV IN FT, BRG, TRACK ARE MAG



Note: ATZ R-3NM (5.6KM) from ARP

 border zone (15km)

Changes: VAR and date of VAR; AD ELEV; border zone added.

VISUAL APPROACH CHART

AKMENĖ



AD ELEV: 262'  
ARP: 56 14 32N 022 43 59E

AKMENĖ INFO : 122.500  
Scale 1:50 000

FIS : ŠIAULIAI INFORMATION 124.450  
ELEV IN FT

Datum : WGS-84



Changes: ARP coordinates.