

ŠILUTĖ - EYSI

1. Koordinatės ir padėtis

55 20 13N 021 31 50E*

3,5 km atstumu į pietryčius nuo Šilutės miesto centro

2. Adresas

Šilutės aeroklubas

Šilutės aerodromas

99156 Armalėnų kaimas

Šilutės rajonas

Mob. 8 637 70 160

El. p. aidaero@gmail.com

3. Paskirtis

- Skrydžiai pagal VST dienos metu
- Tik savitama

4. Darbo valandos

Pagal išankstinį paklausimą

5. Muitinė/Imigracija

Nėra

6. Degalai, tepalai ir priemonės nuo apledėjimo

Degalai: nėra

Tepalai: nėra

Priemonės nuo apledėjimo: nėra

7. Angarai atskrendantiems orlaiviams

Pagal susitarimą

8. Taisymo įranga atskrendantiems orlaiviams

Pagal susitarimą

9. Gelbėjimo ir priešgaisrinė tarnyba

Pirminės gaisro gesinimo priemonės.

Įvykus avarijai aerodromo teritorijoje, gelbėjimo darbus atlieka aerodromo administracija, pasitelkusi aplink esančias paieškos ir gelbėjimo struktūras. Apie įvykį pranešti:

- priešgaisrinei tarnybai
Tel. 01
(8 441) 6 20 54

1. Coordinates and location

55 20 13N 021 31 50E*

3,5 km SE from Šilutė

2. Address

Šilutė aeroklubas

Šilutė aerodrome

LT-99156 Armalėnų kaimas

Šilutės rajonas

Mob: +370 637 70 160

E-mail: aidaero@gmail.com

3. Approved for

- VFR day operations
- Self-service only

4. Operational hours

On prior request

5. Customs/Immigration

NIL

6. Fuel, Oil and De-icing Fluid, etc.

Fuel: NIL

Oil: NIL

De-icing fluid: NIL

7. Hangar Space for Visitors

On agreement

8. Repair Facilities Available

On agreement

9. Rescue and Fire Fighting Service

Primary fire fighting facilities.

In emergency on the territory of aerodrome rescue and fire fighting service is provided by appropriate neighbouring authorities. An incident should be reported to:

- Fire fighting service
Tel.: 01
+370 441 6 20 54

* Koordinatės pagal WGS-84 sistemą/Coordinates are given in WGS-84.

b) Aeronautikos gelbėjimo
koordinaciniam centrui

Tel.: (8 5) 219 4587

(8 5) 219 4588

(8 5) 219 4585

Mob. 8 610 4 60 24

c) Civilinės aviacijos administracijai

Tel.: (8 5) 273 92 59

(8 5) 273 92 60

Mob. 8 698 8 59 45

b) Aeronautical Rescue Coordination
Centre

Tel.: +370 5 219 4587

+370 5 219 4588

+370 5 219 4585

Mob: +370 610 4 60 24

c) Civil Aviation Administration

Tel.: +370 5 273 92 59

+370 5 273 92 60

Mob: +370 698 8 59 45

10. Sezoninis tinkamumas

Pagal išankstinį paklausimą

10. Seasonal Availability

On prior request

11. Viešbučiai

Mieste

11. Hotels

In the city

12. Restoranas

Mieste

12. Restaurant

In the city

13. Turizmo biuras

Mieste

13. Tourist Office

In the city

14. Medicinos įstaigos

Pirmoji pagalba AD

Ligoninė mieste

14. Medical Facilities

First Aid at AD

Hospital in the city

15. Transportas

Pagal užsakymą

15. Transport

On request

16. Pastabos

a. Kilimo ir tūpimo tako klasifikacija:

16. Remarks

a. RWY classification:

KTT Nr.

Danga

09

Asfaltas

27

Asfaltas

09

Gruntas

27

Gruntas

RWY Nr.

Surface

09

Asphalt

27

Asphalt

09

Grass

27

Grass

AERODROME CHART

ŠILUT



AD ELEV: 5
ARP: 55 20 13N 021 31 5

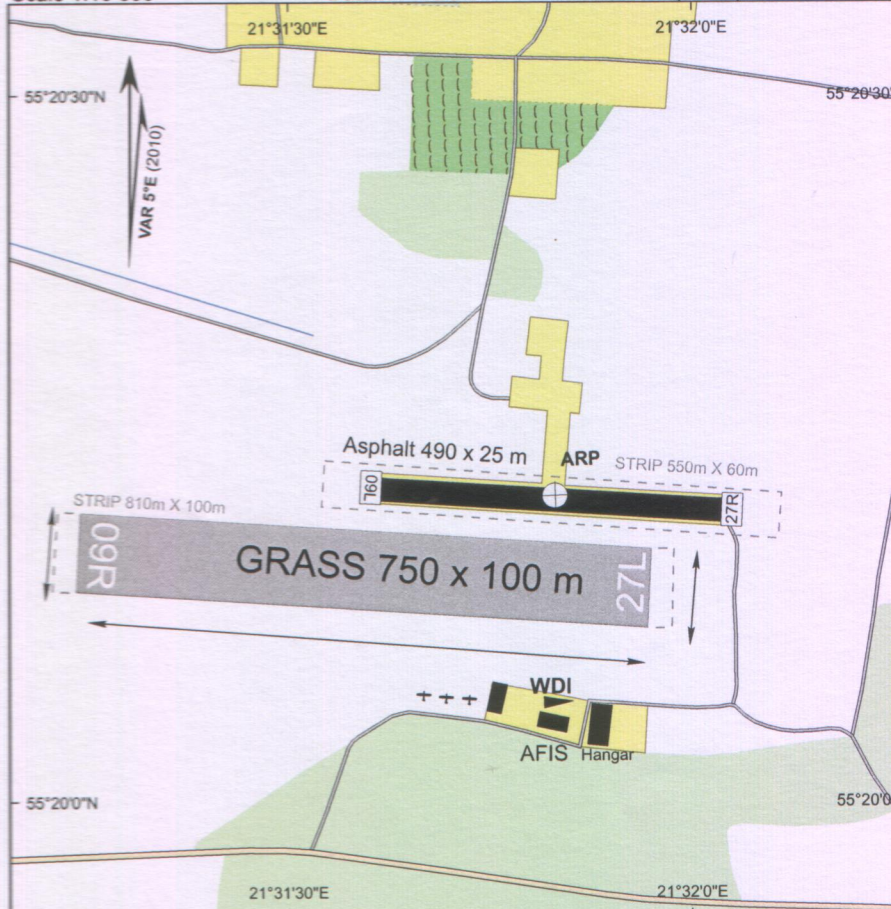
ŠILUTĖ INFO : 122.000

FIS : PALANGA INFORMATION 118.3

Scale 1:10 000

Datum : WGS-84

ELEV IN FT, BRG, TRACK ARE M



Changes: GEO directions of RWYs.

RWY Nr.	DIRECTION	THR	RWY DIMENSIONS MTOM (kg)	SURFACE	NOTES
09L	094° GEO 088° MAG	55 20 13.34N ⁸ 021 31 35.92E	490 X 25	ASPHALT	
27R	274° GEO 268° MAG	55 20 12.31N 021 32 03.63E	5700		
09R	094° GEO 088° MAG		750 X 100	GRASS	
27L	274° GEO 268° MAG		5700		

VISUAL APPROACH CHART

ŠILUTĖ



AD ELEV: 59'
ARP: 55 20 13N 021 31 50E

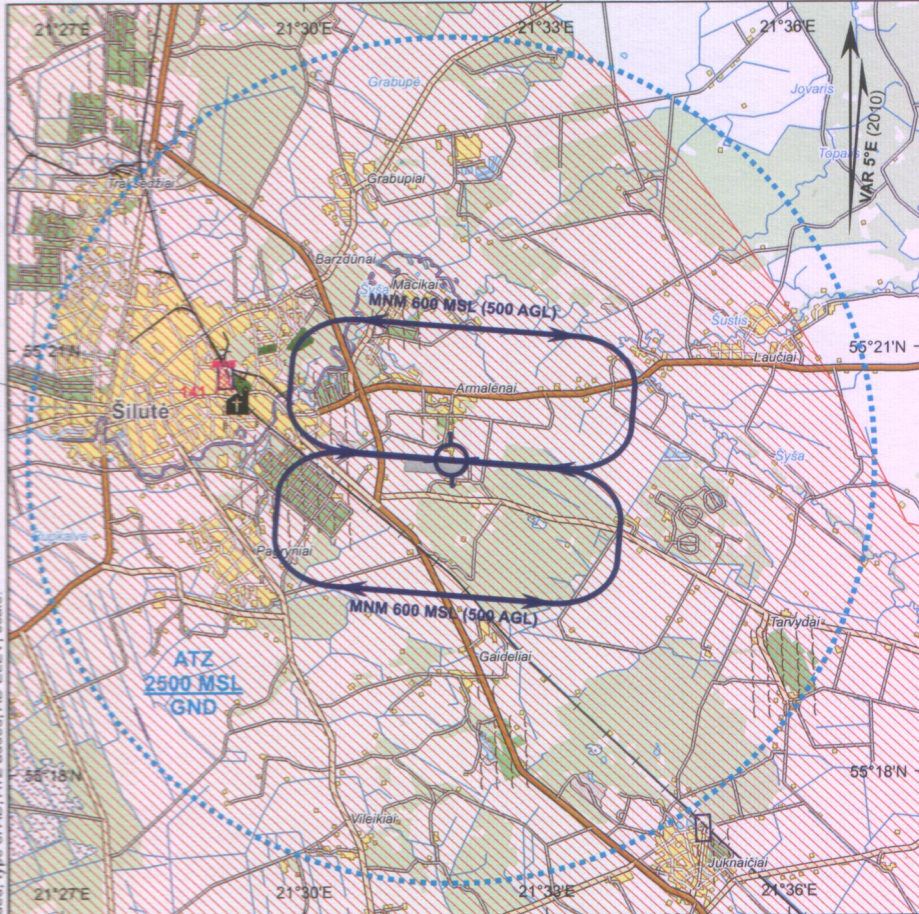
ŠILUTĖ INFO : 122.000

FIS : PALANGA INFORMATION 118.350

Scale 1:100 000


Datum : WGS-84

ELEV IN FT, BRG, TRACK ARE MAG



Changes: date of VAR; border zone added; type of AD; ATZ added; AD ELEV; scale.

Note: ATZ R-3NM (5.6KM) from ARP

 border zone (15km)