

## KARTENA - EYKT

**1. Koordinatės ir padėtis**  
55 55 13N 021 34 02E\*  
6 km atstumu į rytus nuo Kartenos centro

**2. Adresas**  
Klaipėdos sklandymo klubas  
Nemuno g. 21  
93277 Klaipėda-10  
Tel./Faks. (8 445) 47 441  
Mob. 8 698 78 694

**3. Paskirtis**  
a) Skrydžiai pagal VFR dienos metu  
b) Tik savitarna

**4. Darbo valandos**  
Pagal išankstinį paklausimą

**5. Muitinė/Imigracija**  
Nėra

**6. Degalai, tepalai ir priemonės nuo apledėjimo**  
Degalai: nėra  
Tepalai: nėra  
Priemonės nuo apledėjimo: nėra

**7. Angarai atskrendantiems orlaiviams**  
Pagal susitarimą

**8. Taisymo įranga atskrendantiems orlaiviams**  
Nėra

**9. Gelbėjimo ir priešgaisrinė tarnyba**  
Pirminės gaisro gesinimo priemonės.  
Įvykus avarijai aerodromo teritorijoje, gelbėjimo darbus atlieka aerodromo administracija, pasitelkusi aplink esančias paieškos ir gelbėjimo struktūras. Apie įvykį pranešti:

- a) priešgaisrinei tarnybai  
Tel. 01
- b) Aeronautikos gelbėjimo koordinaciniam centrui  
Tel.: (8 5) 219 4587  
(8 5) 219 4588  
(8 5) 219 4585  
Mob. 8 610 46 024

**1. Coordinates and location**  
55 55 13N 021 34 02E\*  
6 km E from the centre of Kartena

**2. Address**  
Klaipėda Glider Club  
Nemuno g. 21  
LT-93277 Klaipėda  
Tel./Fax: +370 445 47 441  
Mobile: +370 698 78 694

**3. Approved for**  
a) VFR day operations  
b) Self-service only

**4. Operational hours**  
On prior request

**5. Customs/Immigration**  
NIL

**6. Fuel, Oil and De-icing Fluid, etc.**  
Fuel: NIL  
Oil: NIL  
De-icing fluid: NIL

**7. Hangar Space for Visitors**  
On agreement

**8. Repair Facilities Available**  
NIL

**9. Rescue and Fire Fighting Service**  
Primary fire fighting facilities.  
In emergency on the territory of aerodrome rescue and fire fighting service is provided by appropriate neighbouring authorities. An incident should be reported to:

- a) Fire fighting service  
Tel.: 01
- b) Aeronautical Rescue Coordination Centre  
Tel.: +370 5 219 4587  
+370 5 219 4588  
+370 5 219 4585  
Mobile: +370 610 46 024

\* Koordinatės pagal WGS-84 sistemą/Coordinates are given in WGS-84.

c) Civilinės aviacijos administracijai  
Tel.: (8 5) 273 9259  
(8 5) 273 9260  
Mob. 8 698 85 945

**10. Sezoninis tinkamumas**  
Pagal išankstinį paklausimą

**11. Viešbučiai**  
Palangoje ir Klaipėdoje

**12. Restoranas**  
Palangoje ir Klaipėdoje

**13. Turizmo biuras**  
Palangoje ir Klaipėdoje

**14. Medicinos įstaigos**  
Ligoninės Kretingoje, Palangoje ir  
Klaipėdoje

**15. Transportas**  
Taksi pagal užsakymą

**16. Pastabos**  
Killimo ir tūpimo tako klasifikacija:

<u>KTT Nr.</u>	<u>Danga</u>
09	Gruntas
27	Gruntas
17	Gruntas
35	Gruntas

c) Civil Aviation Administration  
Tel.: +370 5 273 9259  
+370 5 273 9260  
Mobile: +370 698 85 945

**10. Seasonal Availability**  
On prior request

**11. Hotels**  
In Palanga and Klaipėda

**12. Restaurant**  
In Palanga and Klaipėda

**13. Tourist Office**  
In Palanga and Klaipėda

**14. Medical Facilities**  
Hospitals in Kretinga, Palanga and  
Klaipėda


**15. Transport**  
Taxi on request

**16. Remarks**  
RWY classification:

<u>RWY Nr.</u>	<u>Surface</u>
09	Grass
27	Grass
17	Grass
35	Grass

AERODROME CHART

KARTENA

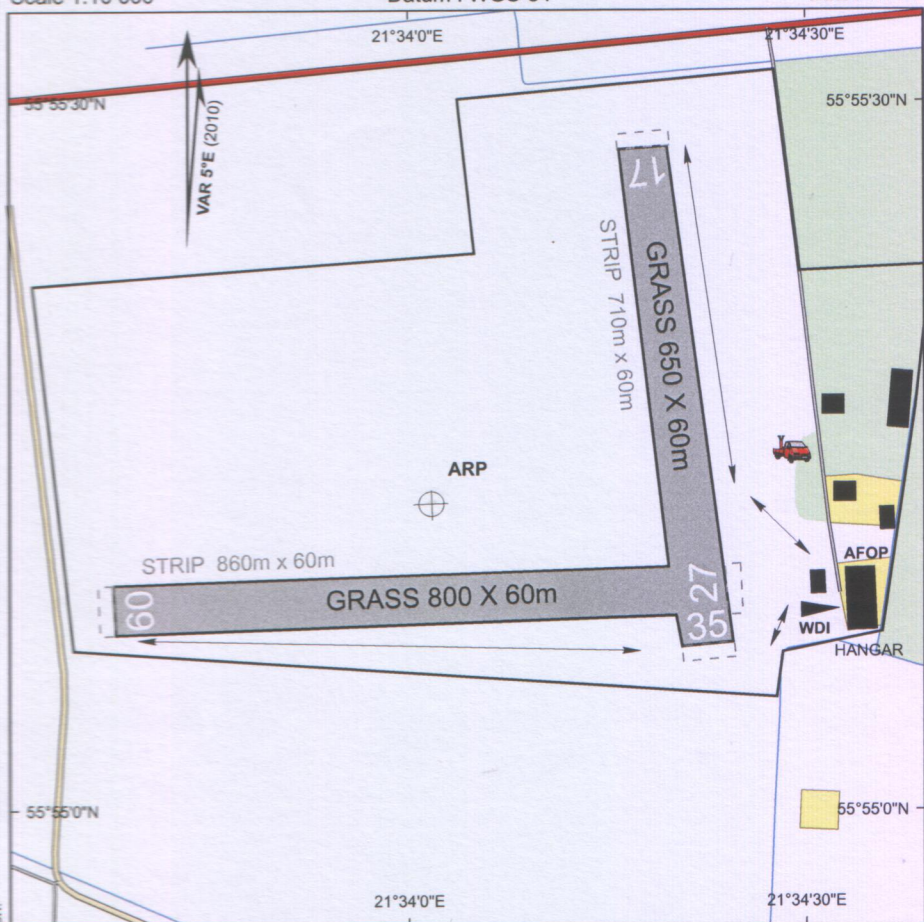


AD ELEV: 262'  
ARP: 55 55 13N 021 34 02E

KARTENA RADIO : 123.250, 125.000  
Scale 1:10 000

Datum : WGS-84

FIS : PALANGA INFORMATION 118.350  
ELEV IN FT



RWY Nr.	DIRECTION	THR	RWY DIMENSIONS MTOM (kg)	SURFACE	NOTES
09	090° GEO 085° MAG		800 X 60	GRASS	- glider winch is used
27	270° GEO 265° MAG		5700		
17	175° GEO 170° MAG		650 X 60	GRASS	
35	355° GEO 350° MAG		5700		

Changes: RWY's dimensions and direction.

VISUAL APPROACH CHART

KARTENA



AD ELEV: 262'  
ARP: 55 55 13N 021 34 02E

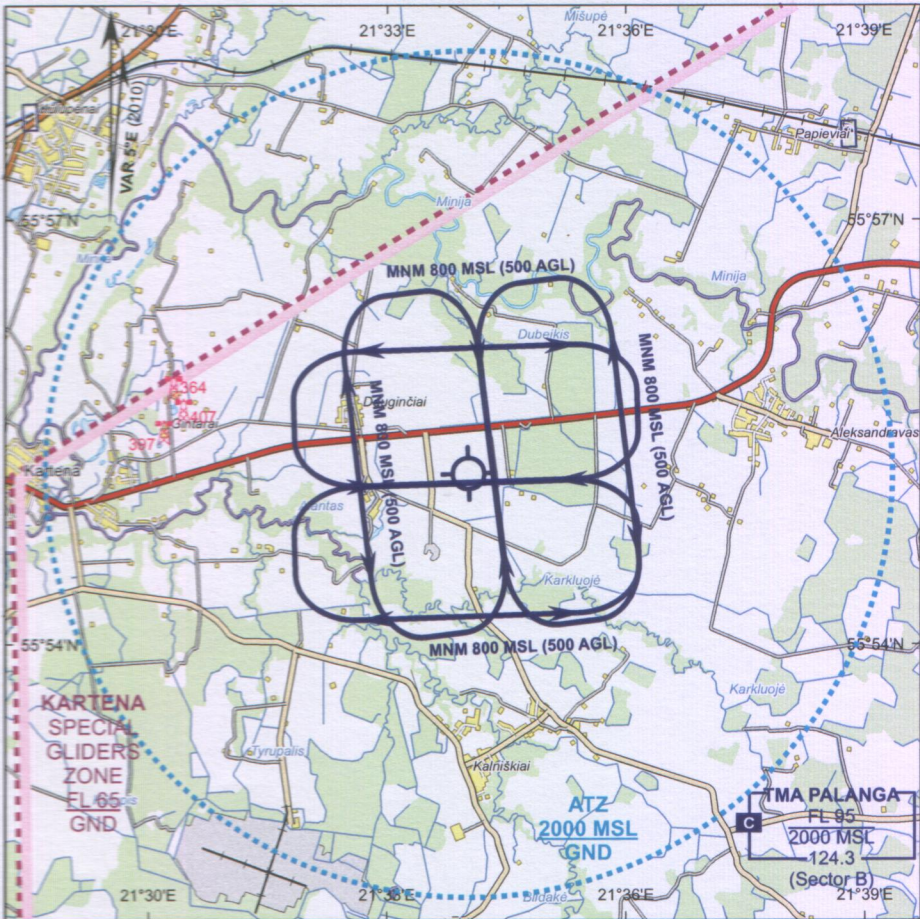
KARTENA RADIO : 123.250, 125.000

FIS : PALANGA INFORMATION 118.350

Scale 1:100 000

Datum : WGS-84

ELEV IN FT



Note: ATZ R-3NM (5.6KM) from ARP