

KAIRĖNAI - EYVR

1. Koordinatės ir padėtis

54 43 57N 025 24 54E *

11 km atstumu į šiaurės rytus nuo Vilniaus miesto centro

2. Adresas

Asiūklių g. 11/18

10238 Vilnius-40

Tel./Faks.(8 5) 238 5648

Mob. 8 604 15 522

El. p. skraidyba@zebra.lt

3. Paskirtis

a) Skrydžiai pagal VST dienos metu

b) Tik savitarna

4. Darbo valandos

Pagal išankstinį paklausimą

5. Muitinė/Imigracija

Nėra

6. Degalai, tepalai ir priemonės nuo apledėjimo

Degalai: nėra

Tepalai: nėra

Priemonės nuo apledėjimo: nėra

7. Angarai atskrendantiems orlaiviams

Pagal susitarimą

8. Taisymo įranga atskrendantiems orlaiviams

Nėra

9. Gelbėjimo ir priešgaisrinė tarnyba

Pirminės gaisro gesinimo priemonės.

Įvykus avarijai aerodromo teritorijoje, gelbėjimo darbus atlieka aerodromo administracija, pasitelkusi aplink esančias paieškos ir gelbėjimo struktūras. Apie įvykį pranešti:

a) priešgaisrinei tarnybai

Tel. 01

1. Coordinates and location

54 43 57N 025 24 54E *

11 km NE from Vilnius

2. Address

Asiūklių g. 11/18

10238 Vilnius-40

Tel./Fax +370 5 238 5648

Mobile: +370 604 15 522

E-mail: skraidyba@zebra.lt

3. Approved for

a) VFR day operations

b) Self-service only

4. Operational hours

On prior request

5. Customs/Immigration

NIL

6. Fuel, Oil and De-icing Fluid, etc.

Fuel: NIL

Oil: NIL

De-icing fluid: NIL

7. Hangar Space for Visitors

On agreement

8. Repair Facilities Available

NIL

9. Rescue and Fire Fighting Service

Primary fire fighting facilities.

In emergency on the territory of aerodrome rescue and fire fighting service is provided by appropriate neighbouring authorities. An incident should be reported to:

a) Fire fighting service

Tel.: 01

* Koordinatės pagal WGS-84 sistemą/Coordinates are given in WGS-84.

b) Aeronautikos gelbėjimo
koordinaciniam centrai

Tel.: (8 5) 273 9112
(8 5) 273 9125
(8 5) 273 9185

Mob. 8 610 46 024

c) Civilinės aviacijos administracijai

Tel.: (8 5) 273 9259
(8 5) 273 9260

Mob. 8 698 85 945

b) Aeronautical Rescue Coordination
Centre

Tel.: +370 5 273 9112
+370 5 273 9125
+370 5 273 9185

Mobile: +370 610 46 024

c) Civil Aviation Administration

Tel.: +370 5 273 9259
+370 5 273 9260

Mobile: +370 698 85 945

10. Sezoninis tinkamumas

Pagal išankstinį paklausimą

10. Seasonal Availability

On prior request

11. Viešbučiai

Vilniuje

11. Hotels

In Vilnius

12. Restoranas

Vilniuje

12. Restaurant

In Vilnius

13. Turizmo biuras

Vilniuje

13. Tourist Office

In Vilnius

14. Medicinos įstaigos

Pirmoji pagalba AD

Ligoninės Vilniuje

14. Medical Facilities

First Aid at AD

Hospitals in Vilnius

15. Transportas

Autobusai ir taksi

15. Transport

Buses and taxi

16. Pastabos

Sraigtasparnių aikštelė:

matmenys - 40×15 m,
danga - betonas.

16. Remarks

Helicopter field:

dimensions - 40×15 m,
surface - concrete.

AERODROME CHART

KAIRĖNAI



AD ELEV: 584'
ARP: 54 43 57N 025 24 54E

VILNIUS TOWER : 118.200

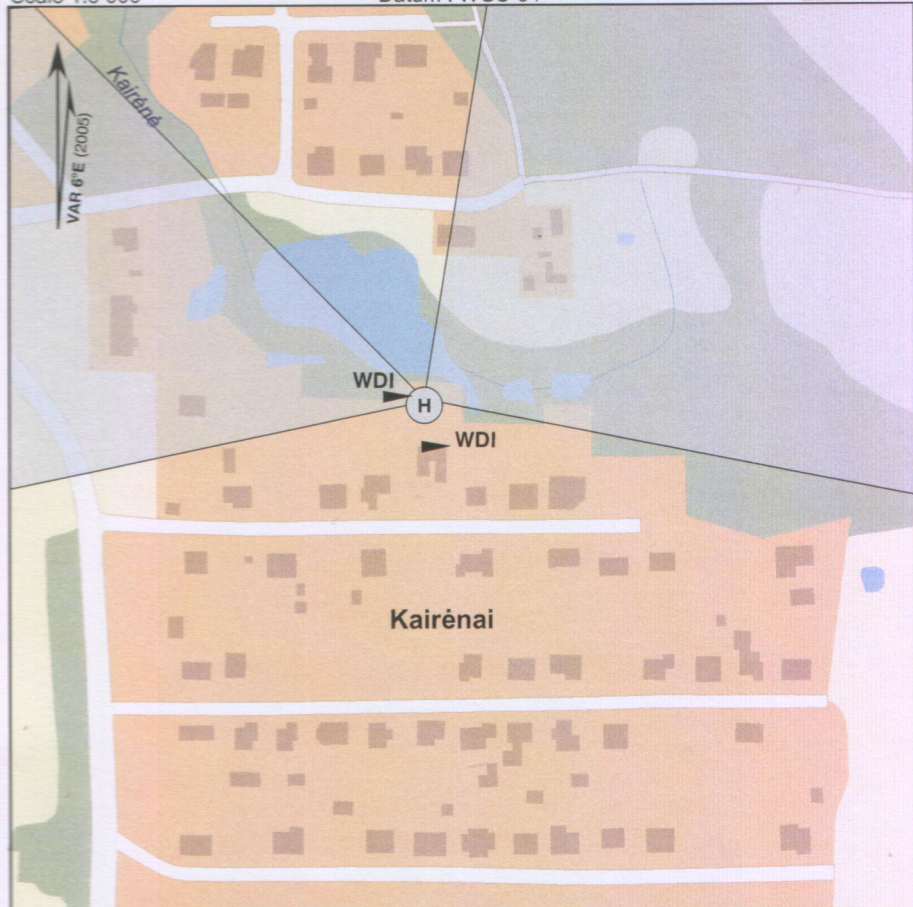
VILNIUS ATIS 125.800

FIS : VILNIUS INFORMATION 123.850


Scale 1:3 000

Datum : WGS-84

ELEV IN FT



Kairėnai

RWY Nr.	DIRECTION	THR	RWY DIMENSIONS MTOM (kg)	SURFACE	NOTES
			Helicopter field 40 x 15 m 5700	Concrete	 Safe sector of flight

Changes: new FREQ of FIS.

VISUAL APPROACH CHART

KAIRĖNAI







AD ELEV: 584'
ARP: 54 43 57N 025 24 54E

VILNIUS TOWER : 118.200 VILNIUS ATIS 125.800 FIS : VILNIUS INFORMATION 123.850
Scale 1:120 000 Datum : WGS-84 ELEV IN FT



Changes: scale; EY TSA 1; ATZ Kyviškės added; VFR holding EAST; VFR holding EAST; entry and exit point Liepynai added and Satrininkai withdrawn.

-  VFR holding
-  Entry and exit point for VFR traffic
-  Recommended arrival routes for visual flight path compulsory with radio communication requirement
-  Recommended departure routes for visual flight path compulsory with radio communication requirement