

## IGNALINA - EYIG

### 1. Koordinatės ir padėtis

55 14 39N 026 10 20E\*

10 km atstumu į pietus nuo Ignalinos miesto centro

### 2. Adresas

UAB „Pakilimo takas“

Polocko g. 5

01204 Vilnius

Tel./faks. (8 5) 238 5648

Mob. 8 606 13 003

El. p. zilvinas.varanka@bigroup.lt

Atsakingas direktorius skrydžiams

El. p. rimvydas.maciulevicius@gmail.com

Mob. 8 604 15 522

### 3. Paskirtis

a) Skrydžiai pagal VST dienos metu

b) Tik savitarna

### 4. Darbo valandos

Pagal išankstinį paklausimą

### 5. Muitinė/Imigracija

Nėra

### 6. Degalai, tepalai ir priemonės nuo apledėjimo

Degalai: nėra

Tepalai: nėra

Priemonės nuo apledėjimo: nėra

### 7. Angarai atskrendantiems orlaiviams

Pagal susitarimą

### 8. Taisymo įranga atskrendantiems orlaiviams

Nėra

### 9. Gelbėjimo ir priešgaisrinė tarnyba

Pirminės gaisro gesinimo priemonės.

Įvykus avarijai aerodromo teritorijoje, gelbėjimo darbus atlieka aerodromo administracija, pasitelkusi aplink esančias paieškos ir gelbėjimo struktūras. Apie įvykį pranešti:

a) priešgaisrinei tarnybai

Tel.01

### 1. Coordinates and location

55 14 39N 026 10 20E \*

10 km S from Ignalina

### 2. Address

UAB „Pakilimo takas“

Polocko g. 5

LT-01204 Vilnius

Tel./fax: +370 238 5648

Mob: +370 606 13 003

E-mail: zilvinas.varanka@bigroup.lt

Director responsible for flights

E-mail: rimvydas.maciulevicius@gmail.com

Mob. 8 604 15 522

### 3. Approved for

a) VFR day operations

b) Self-service only

### 4. Operational hours

On prior request

### 5. Customs/Immigration

NIL

### 6. Fuel, Oil and De-icing Fluid, etc.

Fuel: NIL

Oil: NIL

De-icing fluid: NIL

### 7. Hangar Space for Visitors

On agreement

### 8. Repair Facilities Available

NIL

### 9. Rescue and Fire Fighting Service

Primary fire fighting facilities.

In emergency on the territory of aerodrome rescue and fire fighting service is provided by appropriate neighbouring authorities. An incident should be reported to:

a) Fire fighting service

Tel.: 01

\* Koordinatės pagal WGS-84 sistemą/Coordinates are in WGS-84.

b) Aeronautikos gelbėjimo  
koordinaciniam centrui  
Tel.: (8 5) 219 4587  
(8 5) 219 4588  
(8 5) 219 4585  
Mob. 8 610 46 024

c) Civilinės aviacijos administracijai  
Tel.: (8 5) 273 9259  
(8 5) 273 92 60  
Mob. 8 698 85 945

**10. Sezoninis tinkamumas**  
Pagal išankstinį paklausimą

**11. Viešbučiai**  
Nėra

**12. Restoranas**  
Nėra

**13. Turizmo biuras**  
Nėra

**14. Medicinos įstaigos**  
Nėra

**15. Transportas**  
Taksi pagal užsakymą

**16. Pastabos**  
Kilimo ir tūpimo tako klasifikacija:

<u>KTT Nr.</u>	<u>Danga</u>
08	Gruntas
26	Gruntas

b) Aeronautical Rescue Coordination  
Centre  
Tel.: +370 5 219 4587  
+370 5 219 4588  
+370 5 219 4585  
Mobile: +370 610 46 024

c) Civil Aviation Administration  
Tel.: +370 5 273 92 59  
+370 5 273 92 60  
Mobile: +370 698 85 945

**10. Seasonal Availability**  
On prior request

**11. Hotels**  
NIL

**12. Restaurant**  
NIL

**13. Tourist Office**  
NIL

**14. Medical Facilities**  
NIL


**15. Transport**  
Taxi on request

**16. Remarks**  
RWY classification:

<u>RWY Nr.</u>	<u>Surface</u>
08	Grass
26	Grass

AERODROME CHART

IGNALINA



AD ELEV: 558'  
ARP: 55 14 39N 026 10 20E

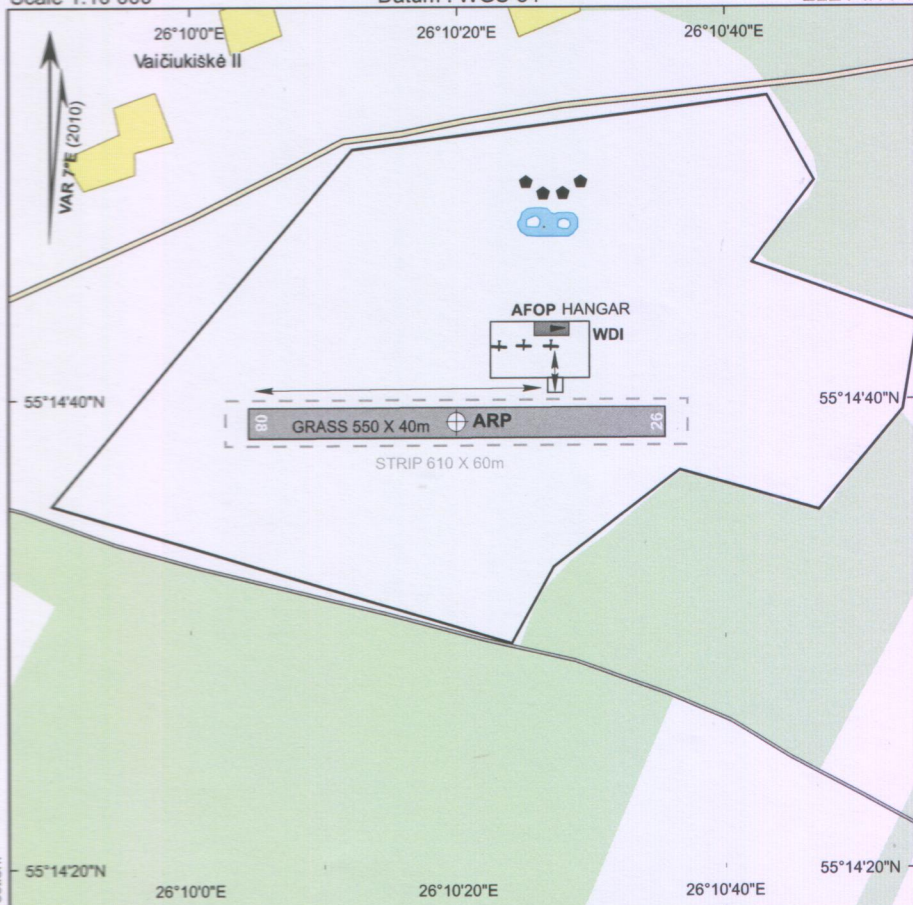
IGNALINA RADIO : 122.000

FIS : VILNIUS INFORMATION 123.850

Scale 1:10 000

Datum : WGS-84

ELEV IN FT



Changes: VAR and date of VAR; MAG direction.

RWY Nr.	DIRECTION	THR	RWY DIMENSIONS MTOM (kg)	SURFACE	NOTES
08	088° GEO 081° MAG		550 X 40	GRASS	
26	268° GEO 261° MAG		5700		

VISUAL APPROACH CHART

IGNALINA



AD ELEV: 558'  
ARP: 55 14 39N 026 10 20E

IGNALINA RADIO : 122.000

FIS : VILNIUS INFORMATION 123.850


Scale 1:100 000

Datum : WGS-84

ELEV IN FT



Note: ATZ R-3NM (5.6KM) from ARP  
EY D20 R-1NM (1.85KM) from ARP  
EY D21 R-11NM (20.4KM) from ARP

 border zone (15km)

Changes: EY D20 and EY D21 added.