

DRUSKININKAI - EYDR

1. Koordinatės ir padėtis

54 00 54N 023 56 38E*

1.5 km atstumu į pietvakarius nuo
Druskininkų miesto centro

2. Adresas

Druskininkų aerodromas

Mizarų g. 59

66101 Druskininkai

Tel./faks. (8 313) 58 024

Mob.: 8 618 00 445;

8 687 32 889

3. Paskirtis

a) Skrydžiai pagal VST dienos metu

b) Tik savitama

4. Darbo valandos

Pagal išankstinį paklausimą

5. Muitinė/Imigracija

Nėra

6. Degalai, tepalai ir priemonės nuo apledėjimo

Degalai: nėra

Tepalai: nėra

Priemonės nuo apledėjimo: nėra

7. Angarai atskrendantiems orlaiviams

Nėra

8. Taisymo įranga atskrendantiems orlaiviams

Nėra

9. Gelbėjimo ir priešgaisrinė tarnyba

Pirminės gaisro gesinimo priemonės.

Įvykus avarijai aerodromo teritorijoje,
gelbėjimo darbus atlieka aerodromo
administracija, pasitelkusi aplink esančias
paieškos ir gelbėjimo struktūras. Apie įvykį
pranešti:

a) priešgaisrinei tarnybai

Tel.01

1. Coordinates and location

54 00 54N 023 56 38E*

1.5 km SW from Druskininkai

2. Address

Druskininkai aerodrome

Mizarų g. 59

LT-66101 Druskininkai

Tel./fax: +370 313 58 024

Mobile: +370 618 00 445

+370 687 32 889

3. Approved for

a) VFR day operations

b) Self-service only

4. Operational hours

On prior request

5. Customs/Immigration

NIL

6. Fuel, Oil and De-icing Fluid, etc.

Fuel: NIL

Oil: NIL

De-icing fluid: NIL

7. Hangar Space for Visitors

NIL

8. Repair Facilities Available

NIL

9. Rescue and Fire Fighting Service

Primary fire fighting facilities.

In emergency on the territory of aerodrome
rescue and fire fighting service is provided
by appropriate neighbouring authorities. An
incident should be reported to:

a) Fire fighting service

Tel.: 01

* Koordinatės pagal WGS-84 sistemą/Coordinates are given in WGS-84.

- b) Aeronautikos gelbėjimo koordinaciniam centrui
Tel.: (8 5) 219 4587
(8 5) 219 4588
(8 5) 219 4585
Mobil. tel. 8 610 4 60 24
- c) Civilinės aviacijos administracijai
Tel.: (8-5) 273 92 59
(8-5) 273 92 60
Mobil. tel. (8-698) 8 59 45

10. Sezoninis tinkamumas
Pagal išankstinį paklausimą

11. Viešbučiai
Mieste

12. Restoranas
Mieste

13. Turizmo biuras
Mieste

14. Medicinos įstaigos
Ligoninė mieste

15. Transportas
Taksi pagal užsakymą

16. Pastabos
Kilimo ir tūpimo tako klasifikacija:

<u>KTT Nr.</u>	<u>Danga</u>
03	Gruntas
21	Gruntas

- b) Aeronautical Rescue Coordination Centre
Tel.: +370 5 219 4587
+370 5 219 4588
+370 5 219 4585
Mobile: +370 610 4 60 24
- c) Civil Aviation Administration
Tel.: +370-5 273 92 59
+370-5 273 92 60
Mobile: +370 698 8 59 45

10. Seasonal Availability
On prior request

11. Hotels
In the town

12. Restaurant
In the town

13. Tourist Office
In the town

14. Medical Facilities
Hospital in the city


15. Transport
Taxi on request

16. Remarks
RWY classification:

<u>RWY Nr.</u>	<u>Surface</u>
03	Grass
21	Grass

AERODROME CHART

DRUSKININKAI



AD ELEV: 295'
ARP: 54 00 54N 023 56 38E

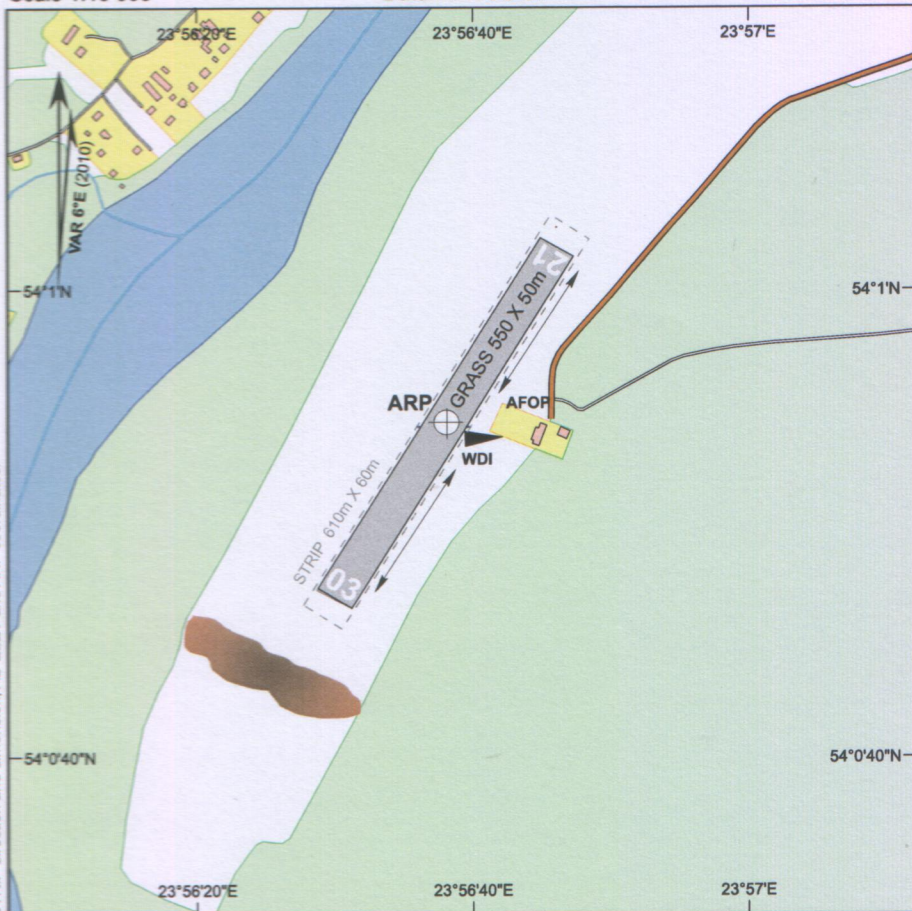
DRUSKININKAI RADIO : 122.050

FIS : KAUNAS INFORMATION 124.600


Scale 1:10 000

Datum : WGS-84

ELEV IN FT



Changes: VAR and date of VAR; RWY, STRIP direction and dimension; AD ELEV and ARP coordinates.

RWY Nr.	DIRECTION	THR	RWY DIMENSIONS MTOM (kg)	SURFACE	NOTES
03	033° GEO 027° MAG		550 X 50	GRASS	 embankment H-2m
21	213° GEO 207° MAG		5700		

VISUAL APPROACH CHART

DRUSKININKAI



AD ELEV: 295'
ARP: 54 00 54N 023 56 38E

DRUSKININKAI RADIO : 122.050

FIS : KAUNAS INFORMATION 124.600


Scale 1:100 000

Datum : WGS-84

ELEV IN FT



Note: 1. ATZ R-3NM (5.6KM) from ARP

2.  border zone (15km)

Changes: VAR and date of VAR; AD ELEV and ARP coordinates; MMY; obstacles.