

## UTENA - EYUT

### 1. Koordinatės ir padėtis

55 29 21N 025 43 05E\*

7.5 m atstumu į rytus nuo Utenos miesto centro

### 2. Adresas

Aerodromas

Alių kaimas

Utenos rajonas

Kontaktinis asmuo - Albertas Guobužas

Mob. 8 698 38 949

Utenos aeroklubas

Maironio g. 4

28241 Utena

Tel./faks. 8 389 54 787

### 3. Paskirtis

- a) Skrydžiai pagal VFR dienos metu
- b) Tik savitarna

### 4. Darbo valandos

Pagal išankstinį paklausimą

### 5. Muitinė/Imigracija

Nėra

### 6. Degalai, tepalai ir priemonės nuo apledėjimo

Degalai: nėra

Tepalai: nėra

Priemonės nuo apledėjimo: nėra

### 7. Angarai atskrendantiems orlaiviams

Pagal išankstinį susitarimą

### 8. Taisymo įranga atskrendantiems orlaiviams

Nėra

### 9. Gelbėjimo ir priešgaisrinė tarnyba

Pirminės gaisro gesinimo priemonės.

Įvykus avarijai aerodromo teritorijoje, gelbėjimo darbus atlieka aerodromo administracija, pasitelkusi aplink esančias paieškos ir gelbėjimo struktūras. Apie įvykį pranešti:

- a) priešgaisrinei tarnybai  
Tel. 01

### 1. Coordinates and location

55 29 21N 025 43 05E\*

7.5 km E from Utena

### 2. Address

Aerodrome

Alių kaimas

Utenos rajonas

Contact person - Albertas Guobužas

Mob.: +370 698 38 949

Utena Aero Club

Maironio g. 4

LT-28241 Utena

Tel./fax: +370 389 54 787

### 3. Approved for

- a) VFR day operations
- b) Self-service only

### 4. Operational hours

On prior request

### 5. Customs/Immigration

NIL

### 6. Fuel, Oil and De-icing Fluid, etc.

Fuel: NIL

Oil: NIL

De-icing fluid: NIL

### 7. Hangar Space for Visitors

On prior request

### 8. Repair Facilities Available

NIL

### 9. Rescue and Fire Fighting Service

Primary fire fighting facilities.

In emergency on the territory of aerodrome rescue and fire fighting service is provided by appropriate neighbouring authorities. An incident should be reported to:

- a) Fire fighting service  
Tel.: 01

\* Koordinatės pagal WGS-84 sistemą/Coordinates are given in WGS-84.

b) Aeronautikos gelbėjimo  
koordinaciniam centrui

Tel.: (8 5) 219 4587  
(8 5) 219 4588  
(8 5) 219 4585

Mobil. tel. 8 610 4 60 24

c) Civilinės aviacijos administracijai

Tel.: (8 5) 273 92 59  
(8 5) 273 92 60

Mobil. tel. 8 698 8 59 45

#### 10. Sezoninis tinkamumas

Pagal išankstinį paklausimą

#### 11. Viešbučiai

Mieste

#### 12. Restoranas

Mieste

#### 13. Turizmo biuras

Mieste

#### 14. Medicinos įstaigos

Ligoninė mieste

#### 15. Transportas

Taksi pagal užsakymą

#### 16. Pastabos

Kilimo ir tūpimo tako klasifikacija:

<u>KTJ Nr.</u>	<u>Danga</u>
11	Gruntas
29	Gruntas

b) Aeronautical Rescue Coordination  
Centre

Tel.: +370 5 219 4587  
+370 5 219 4588  
+370 5 219 4585

Mobile tel.: +370 610 4 60 24

c) Civil Aviation Administration

Tel.: +370 5 273 92 59  
+370 5 273 92 60

Mobile tel.: +370 698 8 59 45

#### 10. Seasonal Availability

On prior request

#### 11. Hotels

In the town

#### 12. Restaurant

In the town

#### 13. Tourist Office

In the town

#### 14. Medical Facilities

Hospital in the town

#### 15. Transport

Taxi on request

#### 16. Remarks

RWY classification:

<u>RWY Nr.</u>	<u>Surface</u>
11	Grass
29	Grass



AERODROME CHART

UTENA



AD ELEV: 623'  
ARP: 55 29 21N 025 43 05E

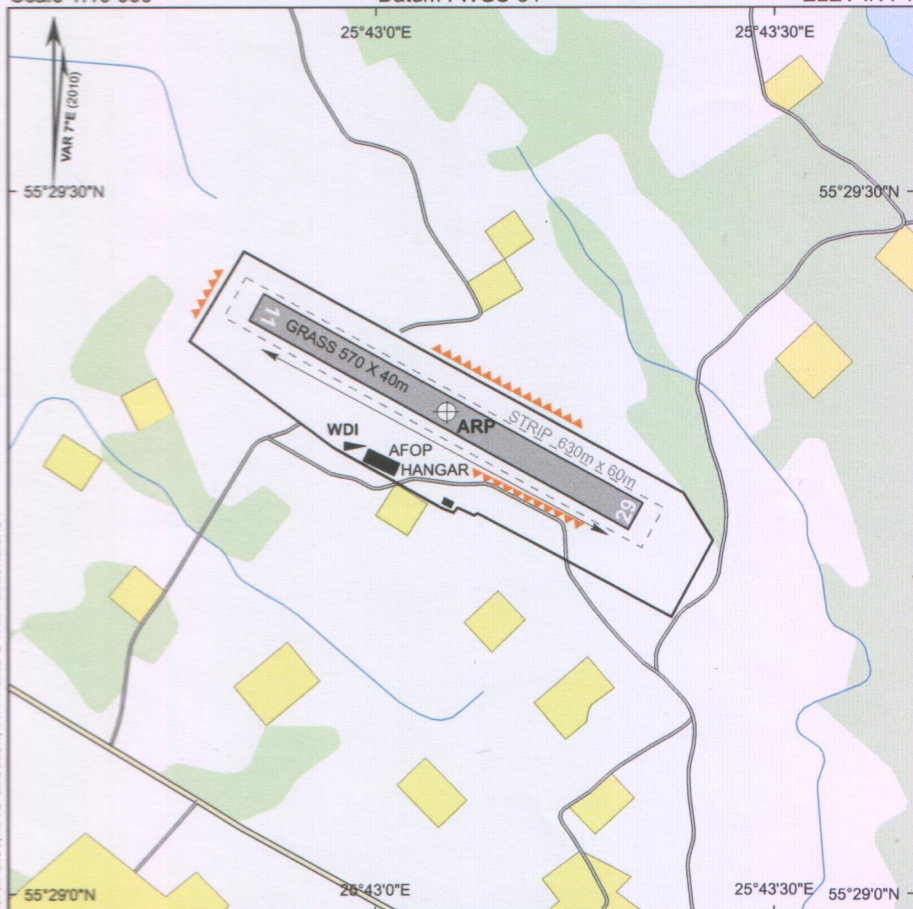
UTENA RADIO: 122.500

FIS : VILNIUS INFORMATION 123.850


Scale 1:10 000

Datum : WGS-84

ELEV IN FT



Changes: VAR and date of VAR; ARP coordinates; MAG direction; RWY and STRIP dimensions.

RWY Nr.	DIRECTION	THR	RWY DIMENSIONS MTOM (kg)	SURFACE	NOTES
11	119° GEO 112° MAG		570 X 40	GRASS	 1. Escarpment
29	299° GEO 292° MAG		5700		

VISUAL APPROACH CHART

UTENA



AD ELEV: 623'  
ARP: 55 29 21N 025 43 05E

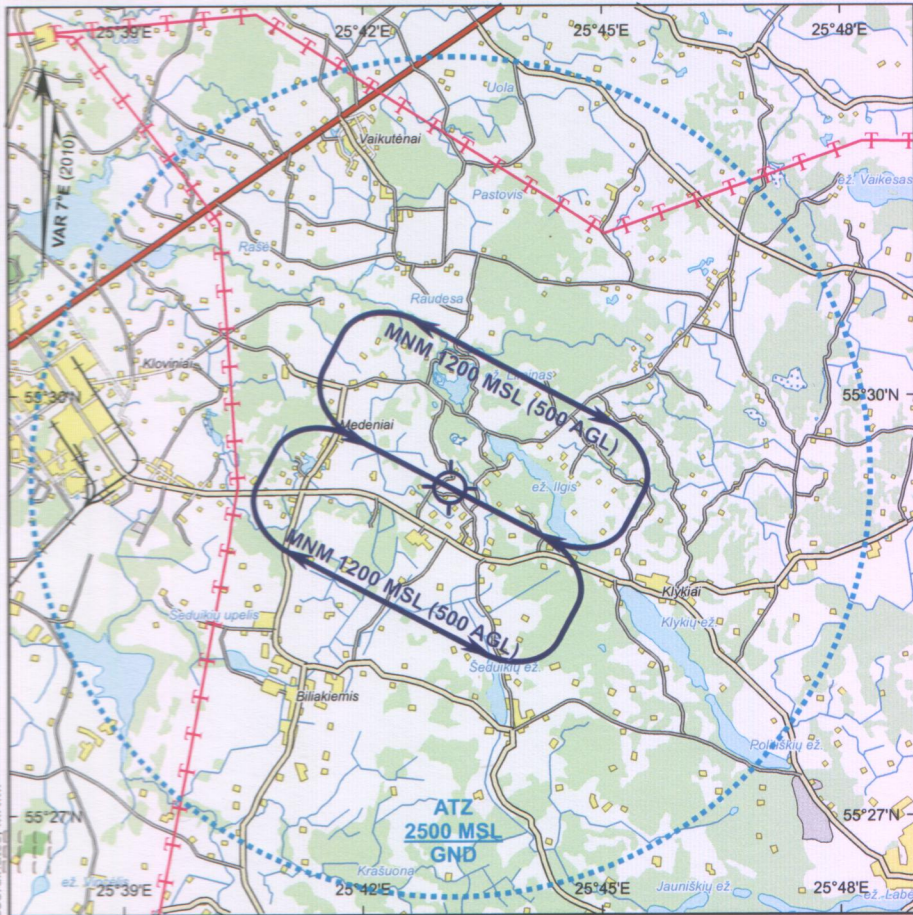
UTENA RADIO: 122.500

FIS : VILNIUS INFORMATION 123.850

Scale 1:100 000

Datum : WGS-84

ELEV IN FT



Note: ATZ R-3NM (5.6KM) from ARP

Changes: VAR and date of VAR; ARP coordinates; MOM.