

ŠEDUVA - EYSE

1. Koordinatės ir padėtis
55 44 47N 023 48 17E*
3 km atstumu į pietryčius nuo Šeduvos miesto centro

2. Adresas
Šiaulių aeroklubas
Voveriškių g. 39-5
78143 Šiauliai-10
Tel./faks. (8 41) 42 8502
Mob. (8 659) 75 252
El. p. info@siauliueraeroklubas.lt
www.siauliueraeroklubas.lt

3. Paskirtis
a) Skrydžiai pagal VST dienos metu
b) Tik savitarna

4. Darbo valandos
Pagal išankstinį paklausimą

5. Muitinė/Imigracija
Nėra

6. Degalai, tepalai ir priemonės nuo apledėjimo
Degalai: pagal susitarimą
Tepalai: pagal susitarimą
Priemonės nuo apledėjimo: nėra

7. Angarai atskrendantiems orlaiviams
Pagal susitarimą

8. Taisymo įranga atskrendantiems orlaiviams
Nėra

9. Gelbėjimo ir priešgaisrinė tarnyba
Pirminės gaisro gesinimo priemonės.
Įvykus avarijai aerodromo teritorijoje, gelbėjimo darbus atlieka aerodromo administracija, pasitelkusi aplink esančias paieškos ir gelbėjimo struktūras. Apie įvykį pranešti:
a) priešgaisrinei tarnybai *
Tel. 01

1. Coordinates and location
55 44 47N 023 48 17E*
3 km SE from Šeduva

2. Address
Šiauliai Aero Club
Voveriškių g. 39-5
LT-78143 Šiauliai
Tel./fax: +370 41 42 8502
Mobile: +370 659 75 252
E-mail: info@siauliueraeroklubas.lt
www.siauliueraeroklubas.lt

3. Approved for
a) VFR day operations
b) Self-service only

4. Operational hours
On prior request

5. Customs/Immigration
NIL

6. Fuel, Oil and De-icing Fluid, etc.
Fuel: On agreement
Oil: On agreement
De-icing fluid: NIL

7. Hangar Space for Visitors
On agreement

8. Repair Facilities Available
NIL

9. Rescue and Fire Fighting Service
Primary fire fighting facilities.
In emergency on the territory of aerodrome rescue and fire fighting service is provided by appropriate neighbouring authorities. An incident should be reported to:
a) Fire fighting service
Tel.: 01

* Koordinatės pagal WGS-84 sistemą/Coordinates are given in WGS-84.

- b) Aeronautikos gelbėjimo koordinaciniam centrui
Tel.: (8 5) 219 4587
(8 5) 219 4588
(8 5) 219 4585
Mob. 8 610 4 60 24
- c) Civilinės aviacijos administracijai
Tel.: (8 5) 273 92 59
(8 5) 273 92 60
Mob. 8 698 8 59 45

- b) Aeronautical Rescue Coordination Centre
Tel.: +370 5 219 4587
+370 5 219 4588
+370 5 219 4585
Mob: +370 610 4 60 24
- c) Civil Aviation Administration
Tel.: +370 5 273 92 59
+370 5 273 92 60
Mob: +370 698 8 59 45

10. Sezoninis tinkamumas
Pagal išankstinį paklausimą

10. Seasonal Availability
On prior request

11. Viešbučiai
Raudondvario gyvenvietėje

11. Hotels
In Raudondvaris

12. Restoranas
Raudondvario gyvenvietėje

12. Restaurant
In Raudondvaris

13. Turizmo biuras
Šiauliuose

13. Tourist Office
In Šiauliai

14. Medicinos įstaigos
Ligoninė Šeduvoje

14. Medical Facilities
Hospital in Šeduva

15. Transportas
Taksi pagal užsakymą

15. Transport
Taxi on request

16. Pastabos
Kilimo ir tūpimo tako klasifikacija:


16. Remarks
RWY classification:

<u>KTT Nr.</u>	<u>KTT kodas</u>	<u>Danga</u>
07	2B	Gruntas
25	2B	Gruntas

<u>RWY Nr.</u>	<u>RWY code</u>	<u>Surface</u>
07	2B	Grass
25	2B	Grass

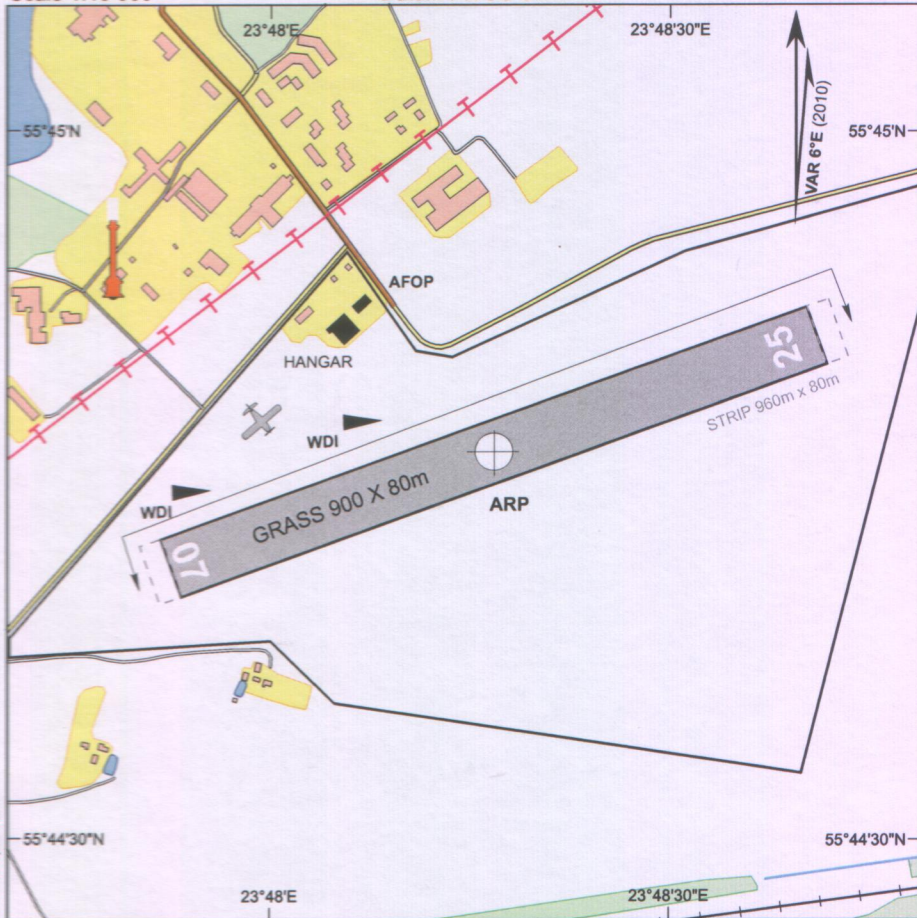
AERODROME CHART

ŠEDUVA



AD ELEV: 302'
ARP: 55 44 47N 023 48 17E

ŠEDUVA RADIO : 122.000 ŠIAULIAI TOWER 120.400 FIS : ŠIAULIAI INFORMATION 124.450
Scale 1:10 000 Datum : WGS-84 ELEV IN FT



Changes: date of VAR; MAG direction; AD ELEV; scale.

RWY Nr.	DIRECTION	THR	RWY DIMENSIONS MTOM (kg)	SURFACE	NOTES
07	072° GEO 066° MAG		900 X 80	GRASS	
25	252° GEO 246° MAG		5700		

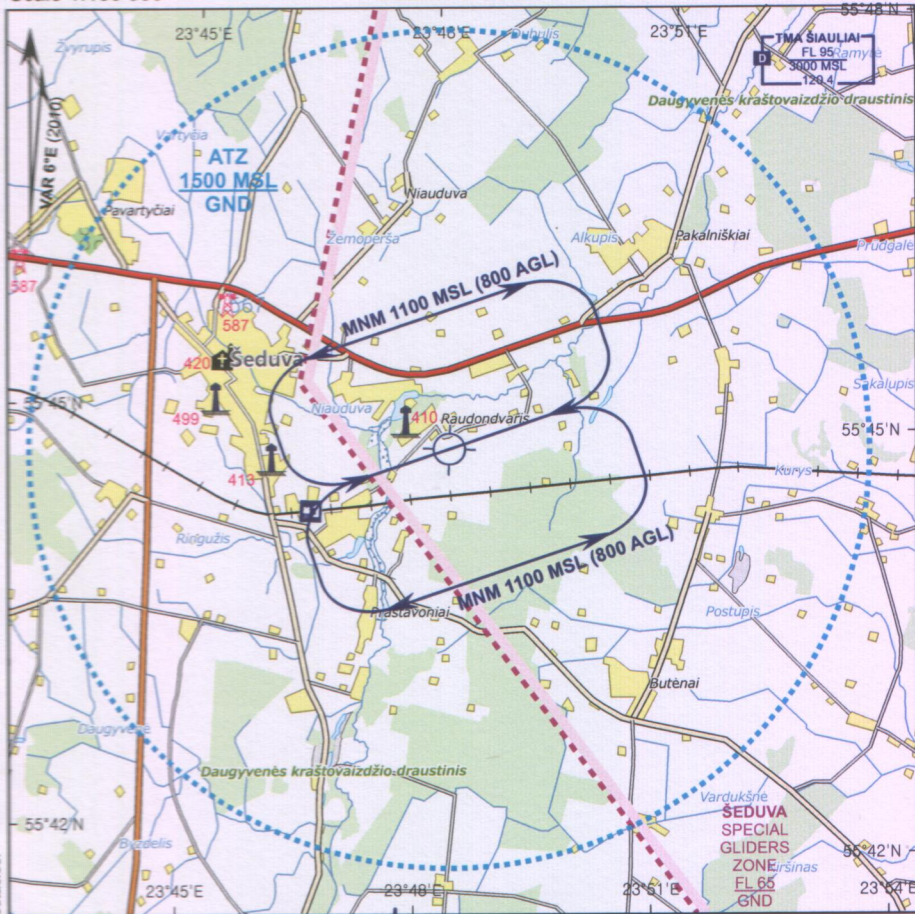
VISUAL APPROACH CHART

ŠEDUVA



AD ELEV: 302'
ARP: 55 44 47N 023 48 17E

ŠEDUVA RADIO : 122.000 ŠIAULIAI TOWER 120.400 FIS : ŠIAULIAI INFORMATION 124.500
Scale 1:100 000 Datum : WGS-84 ELEV IN FT



Note: ATZ R-3NM (5.6KM) from ARP

Changes: lower limit of TMA Šiauliai; obstacles.