

PALUKNYS - EYVP

1. Koordinatės ir padėtis
54 28 59N 024 59 32E*
2.5 km atstumu į pietus nuo Paluknio gyvenvietės

2. Adresas
Vilniaus aeroklubas
J. Basanavičiaus g. 16-5
03224 Vilnius-6
Mob. 8 633 02 222
Faksas (8 5) 282 1738
El. p. aeroklubas@sklandymas.lt
www.sklandymas.lt

3. Paskirtis
a) Skrydžiai pagal VST dienos metu
b) Skrydžiai pagal VST naktį Vidaus reikalų ministerijos (VRM) sraigtasparniais

4. Darbo valandos
Pagal išankstinį užklausimą
(VRM sraigtasparniai dieną ir naktį)

5. Muitinė/Imigracija
Nėra

6. Degalai, tepalai ir priemonės nuo apledėjimo
Degalai: nėra
Tepalai: nėra
Priemonės nuo apledėjimo: nėra

7. Angarai atskrendantiems orlaiviams
Pagal susitarimą

8. Taisyimo įranga atskrendantiems orlaiviams
Yra
Mob. 8 685 20 570

9. Gelbėjimo ir priešgaisrinė tarnyba
Pirminės gaisro gesinimo priemonės.
Įvykus avarijai aerodromo teritorijoje, gelbėjimo darbus atlieka aerodromo administracija, pasitelkusi aplink esančias paieškos ir gelbėjimo struktūras. Apie įvykį pranešti:

a) priešgaisrinei tarnybai
Tel. 01

1. Coordinates and location
54 28 59N 024 59 32E*
2.5 km S from Paluknys

2. Address
Vilnius Aero Club
J. Basanavičiaus g. 16-5
LT-03224 Vilnius
Mobile: +370 633 02 222
Fax: +370 5 282 1738
E-mail: aeroklubas@sklandymas.lt
www.sklandymas.lt

3. Approved for
a) VFR day operations
b) VFR night operations for helicopters of Ministry of Interior

4. Operational hours
On prior request (Day and night operations for helicopters of Ministry of Interior)

5. Customs/Immigration
NIL

6. Fuel, Oil and De-icing Fluid, etc.

Fuel: NIL
Oil: NIL
De-icing fluid: NIL

7. Hangar Space for Visitors
On agreement

8. Repair Facilities Available

Available
Mobile: +370 685 20 570

9. Rescue and Fire Fighting Service
Primary fire fighting facilities.
In emergency on the territory of aerodrome rescue and fire fighting service is provided by appropriate neighbouring authorities. An incident should be reported to:

a) Fire fighting service
Tel.: 01

* Koordinatės pagal WGS-84 sistemą/Coordinates are given in WGS-84.

b) Aeronautikos gelbėjimo koordinaciniam centrui

Tel.: (8 5) 219 4587
(8 5) 219 4588
(8 5) 219 4585

Mob. 8 610 46 024

c) Civilinės aviacijos administracijai

Tel.: (8 5) 273 9259
(8 5) 273 9260

Mob. 8 698 85 945

b) Aeronautical Rescue Coordination Centre

Tel.: +370 5 219 4587
+370 5 219 4588
+370 5 219 4585

Mobile: +370 610 46 024

c) Civil Aviation Administration

Tel.: +370 5 273 9259
+370 5 273 9260

Mobile: +370 698 85 945

10. Sezoninis tinkamumas

Pagal išankstinį paklausimą

10. Seasonal Availability

On prior request

11. Viešbučiai

"Maldis", 1 km nuo AD

11. Hotels

"Maldis", 1 km from AD

12. Restoranas

"Maldis", 1 km nuo AD

12. Restaurant

"Maldis", 1 km from AD

13. Turizmo biuras

Trakuose

13. Tourist Office

In Trakai

14. Medicinos įstaigos

Pirmoji pagalba Paluknyje
Ligoninė Trakuose

14. Medical Facilities

First Aid at Paluknys
Hospital in Trakai

15. Transportas

Taksi pagal užsakymą
Mob. 8 685 20 570

15. Transport

Taxi on request
Mobile: +370 685 20 570

16. Pastabos

Kilimo ir tūpimo tako klasifikacija:

16. Remarks

RWY classification:

<u>KTT Nr.</u>	<u>Danga</u>
18	Gruntas
36	Gruntas
04	Gruntas
22	Gruntas

<u>RWY Nr.</u>	<u>Surface</u>
18	Grass
36	Grass
04	Grass
22	Grass

„Oro parkas“

09	Gruntas
27	Gruntas

„Air park“

09	Grass
27	Grass

AERODROME CHART

PALUKNYS



AD ELEV: 466'
ARP: 54 28 59N 024 59 32E

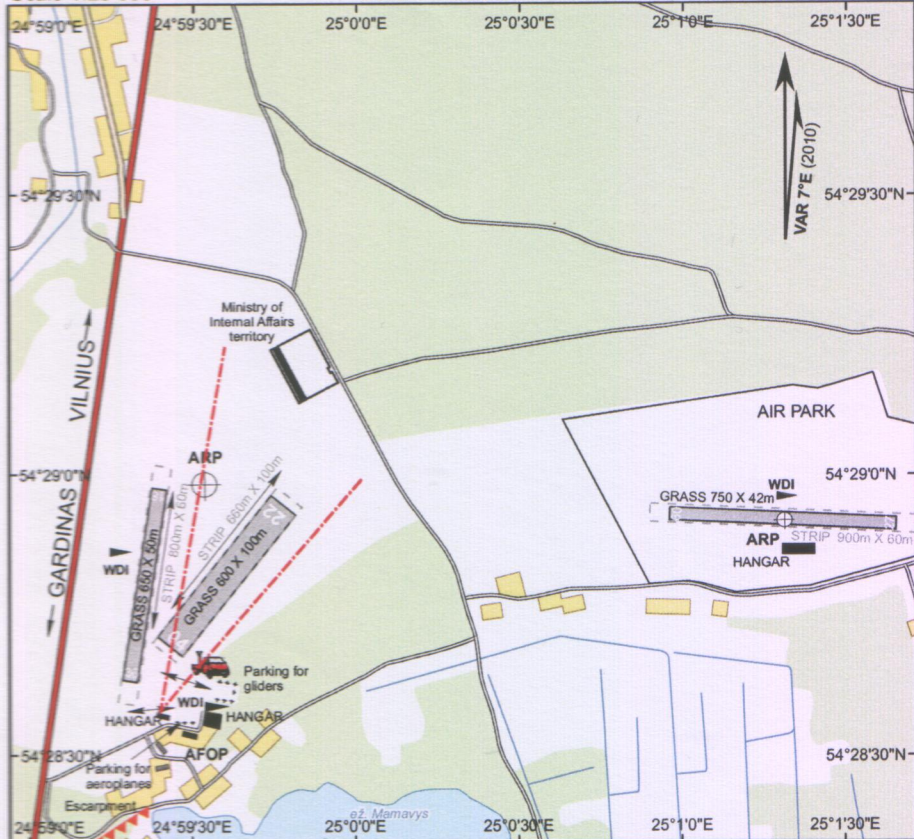
PALUKNYS RADIO : 125.000, 122.000

FIS : VILNIUS INFORMATION 123.850

Scale 1:25 000

Datum : WGS-84

ELEV IN FT, BRG, TRACK ARE MAG



RWY Nr.	DIRECTION	THR	RWY DIMENSIONS MTOM (kg)	SURFACE	NOTES
18	186° GEO 180° MAG		650m X 50m	GRASS	- glider winch is used cable of glider sectors
36	006° GEO 360° MAG		5700		
04	046° GEO 040° MAG		600m X 100m	GRASS	
22	226° GEO 220° MAG		5700		
09	096° GEO 090° MAG		750m X 42m	GRASS	
27	276° GEO 270° MAG		5700		

Changes: VAR and date of VAR; notes.

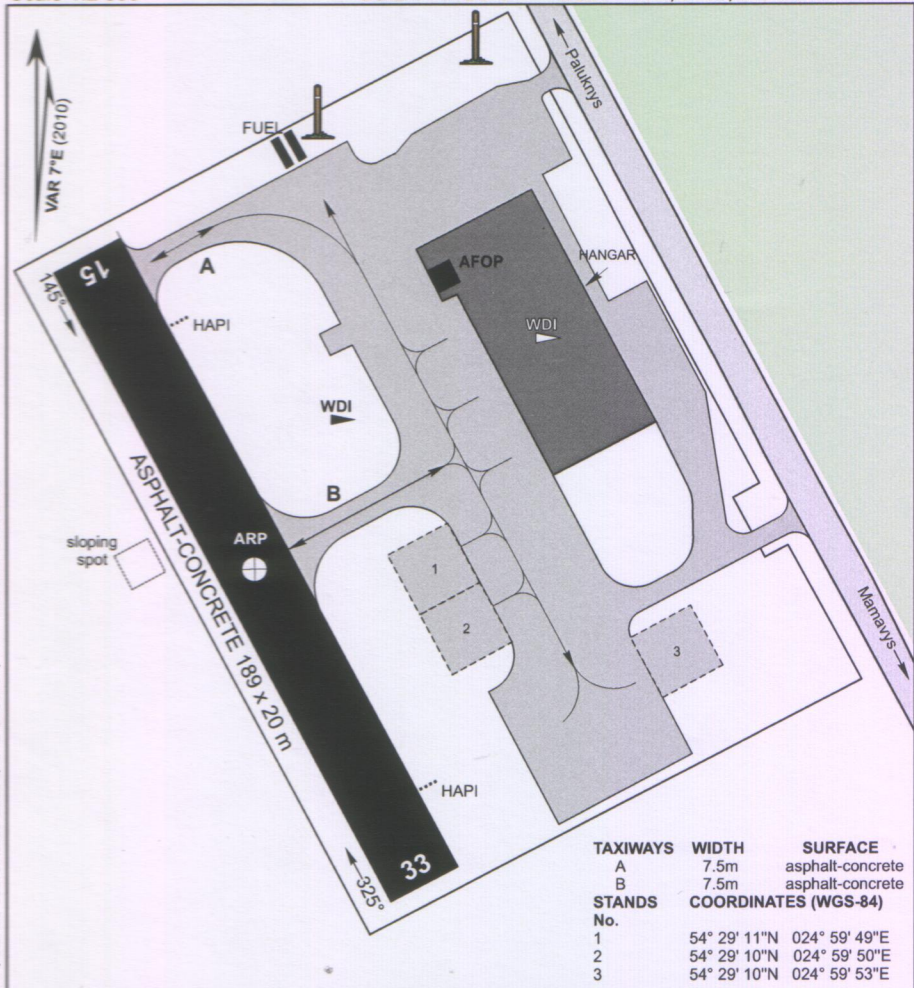
AERODROME CHART

PALUKNYS/AvR



AD ELEV: 466'
ARP: 54 29 11N 024 59 47E

PALUKNYS RADIO : 125.000, 122.000 FIS : VILNIUS INFORMATION 123.850, ATIS 125.800
Scale 1:2 000 Datum : WGS-84 ELEV IN FT, BRG, TRACK ARE MAG




Changes: VAR and date of VAR; stands coordinates added; MAG direction; TWY characteristics added.

RWY Nr.	DIRECTION	THR	RWY DIMENSIONS MTOM (kg)	SURFACE	NOTES
15	152° GEO 145° MAG	54 29 14N 024 59 44E	189m X 20m	ASPHALT CONCRETE	- lightning - conductor HAPI RWY 15 - 4° 05' HAPI RWY 33 - 6° (HAPI - helicopter approach path indicator)
33	332° GEO 325° MAG	54 29 09N 024 59 49E	13500		

VISUAL APPROACH CHART

PALUKNYS



AD ELEV: 466'
ARP: 54 28 59N 024 59 32E

PALUKNYS RADIO : 125.000, 122.000
Scale 1:100 000

FIS: VILNIUS INFO 123.850, ATIS 125.800
Datum : WGS-84 ELEV IN FT, BRG, TRACK ARE MAG



Note:

1. ATZ 54 28 25N 025 04 32E a circle radius 3NM (5.6KM) centered on ARP - 54 30 56N 025 03 22E - 54 28 59N 025 01 59E - 54 28 25N 025 04 32E
2. SGZ 54 29 14N 024 54 44E - 54 27 57N 024 58 51E - 54 16 51N 025 11 44E - 54 08 42N 024 45 26E - 54 24 44N 024 35 38E - 54 29 14N 024 54 44E

▲ Entry and exit point for VFR traffic

Changes: entry and exit points added.

VISUAL APPROACH CHART

PALUKNYS/AvR



AD ELEV: 466'
ARP: 54 29 11N 024 59 47E

PALUKNYS RADIO : 125.000, 122.000 FIS : VILNIUS INFORMATION 123.850, ATIS 125.800
Scale 1:100 000 Datum : WGS-84 ELEV IN FT, BRG, TRACK ARE MAG



1. ATZ 54 28 25N 025 04 32E a circle radius 3NM (5.6KM) centered on
ARP - 54 30 56N 025 03 22E - 54 28 59N 025 01 59E - 54 28 25N 025 04 32E
2. SGZ 54 29 14N 024 54 44E - 54 27 57N 024 58 51E - 54 16 51N 025 11 44E -
- 54 08 42N 024 45 26E - 54 24 44N 024 35 38E - 54 29 14N 024 54 44E

▲ Entry and exit point for VFR traffic

Changes: entry and exit points added.