

## KAUNAS/S. Dariaus ir S. Girėno - EYKS

### 1. Koordinatės ir padėtis

54 52 47N 023 52 51E\*

Pietvakarinėje Kauno miesto dalyje

### 2. Adresas

S. Dariaus ir S. Girėno aerodromas

Veiverių pl. 132

46337 Kaunas-18

Tel./faks. (8 37) 39 15 48;

El. p.: aerodrome@takas.lt

www.aleksotasair.lt

### 3. Paskirtis

a) Skrydžiai pagal VST dienos metu

b) Tik savitarna

### 4. Darbo valandos

Pagal išankstinį suderinimą

### 5. Muitinė/Imigracija

Nėra

### 6. Degalai, tepalai ir priemonės nuo apledėjimo

Degalai: AVGAS 100LL

Tepalai: MS-20, Aeroshell 15W50;

Total 15W50

Priemonės nuo apledėjimo: nėra

### 7. Angarai atskrendantiems orlaiviams

Pagal susitarimą

### 8. Taisymo įranga atskrendantiems orlaiviams

Pagal susitarimą

### 9. Gelbėjimo ir priešgaisrinė tarnyba

Pirminės gaisro gesinimo priemonės.

Įvykus avarijai aerodromo teritorijoje, gelbėjimo darbus atlieka aerodromo administracija, pasitelkusi aplink esančias paieškos ir gelbėjimo struktūras. Apie įvykį pranešti:

a) priešgaisrinei tarnybai

Tel. 01

### 1. Coordinates and location

54 52 47N 023 52 51E\*

South-western part of Kaunas

### 2. Address

S. Dariaus and S. Girėno aerodromas

Veiverių g. 132

LT-46337 Kaunas

Tel./fax: +370 37 39 15 48;

E-mail: aerodrome@takas.lt

www.aleksotasair.lt

### 3. Approved for

a) VFR day operations

b) Self-service only

### 4. Operational hours

On prior agreement

### 5. Customs/Immigration

NIL

### 6. Fuel, Oil and De-icing Fluid, etc.

Fuel: AVGAS 100LL

Oil: MS-20, Aeroshell 15W50

Total 15W50

De-icing fluid: NIL

### 7. Hangar Space for Visitors

On agreement

### 8. Repair Facilities Available

On agreement

### 9. Rescue and Fire Fighting Service

Primary fire fighting facilities.

In emergency on the territory of aerodrome rescue and fire fighting service is provided by appropriate neighbouring authorities. An incident should be reported to:

a) Fire fighting service

Tel.: 01

\* Koordinatės pagal WGS-84 sistemą/Coordinates are given in WGS-84.

- b) Aeronautikos gelbėjimo koordinaciniam centrui  
Tel.: (8 5) 219 4587  
(8 5) 219 4588  
(8 5) 219 4585  
Mob. 8 610 46 024
- c) Civilinės aviacijos administracijai  
Tel.: (8 5) 273 9259  
(8 5) 273 9260  
Mob. 8 698 85 945

- b) Aeronautical Rescue Coordination Centre  
Tel.: +370 5 219 4587  
+370 5 219 4588  
+370 5 219 4585  
Mobile: +370 610 46 024
- c) Civil Aviation Administration  
Tel.: +370 5 273 9259  
+370 5 273 9260  
Mobile: +370 698 85 945

**10. Sezoninis tinkamumas**  
Pagal išankstinį užklausimą

**10. Seasonal Availability**  
On prior request

**11. Viešbučiai**  
Mieste

**11. Hotels**  
In the city

**12. Restoranas**  
Mieste

**12. Restaurant**  
In the city

**13. Turizmo biuras**  
Mieste

**13. Tourist Office**  
In the city

**14. Medicinos įstaigos**  
Pirmoji pagalba aerodrome  
Ligoninės mieste

**14. Medical Facilities**  
First Aid at AD  
Hospitals in the city

**15. Transportas**  
Autobusai ir taksi

**15. Transport**  
Buses and taxis

**16. Pastabos**  
Kilimo ir tūpimo tako klasifikacija:

**16. Remarks**  
RWY classification:

<u>KTT Nr.</u>	<u>KTT kodas</u>	<u>Danga</u>
09	2B	Asfaltbetonis
27	2B	Asfaltbetonis

<u>RWY Nr.</u>	<u>RWY code</u>	<u>Surface</u>
09	2B	Asphalt-Concrete
27	2B	Asphalt-Concrete

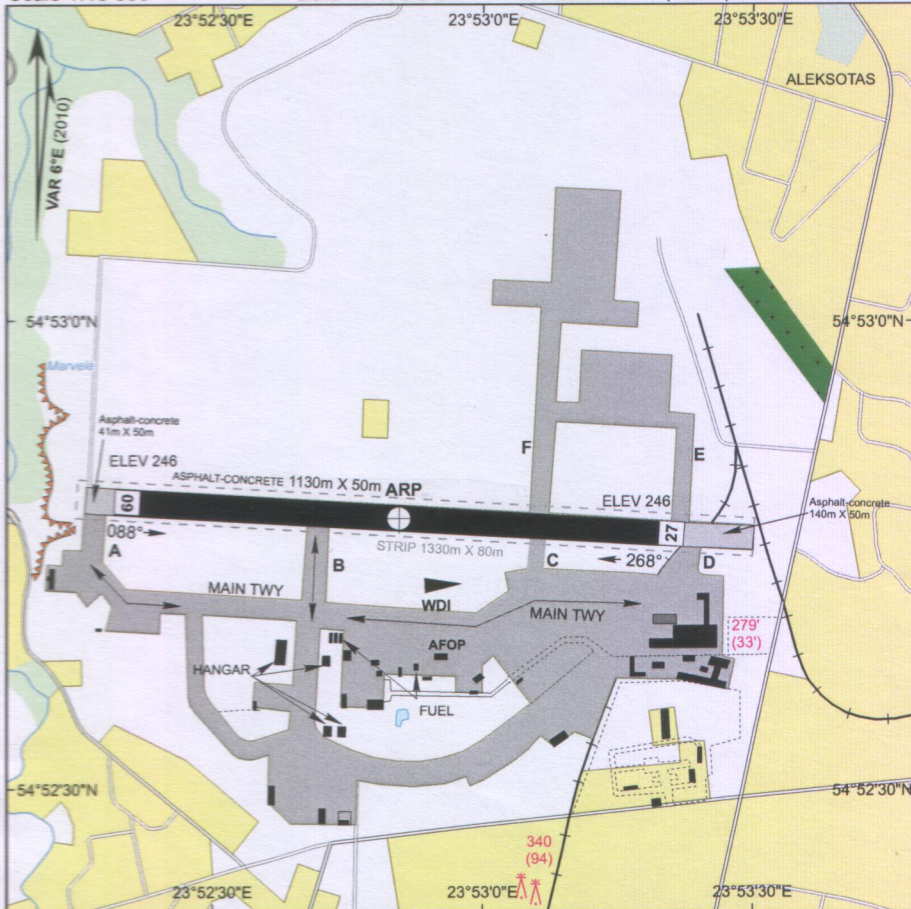
AERODROME CHART

KAUNAS/S.Dariaus ir S.Girėno



AD ELEV: 246'  
ARP: 54 52 47N 023 52 51E

ALEKSOTAS RADIO: 135.500 FIS: KAUNAS INFO 124.600, ATIS 129.050, TOWER 118.500  
Scale 1:15 000 Datum : WGS-84 ELEV IN FT, BRG, TRACK ARE MAG



RWY Nr.	DIRECTION	THR	RWY DIMENSIONS MTOM (kg)	SURFACE	NOTES
09	094° GEO	54 52 49N	1130 X 50	ASPHALT CONCRETE	1. TWYs width: main,A,D,E -12m; B-24m; C,F-14m 2. TWYs surface: main -asphalt-concrete; A,B,C,E,F-f-concrete; D- asphalt-concteate 3. TWYs MTOM: 5700 kg 4.TWYs E,F not used
27	088° MAG 274° GEO 268° MAG	023 52 19E 54 52 46N 023 53 23E	5700		

Changes: VAR and date of VAR; RWY 09L/27R withdrawn; ATIS FREQ added; note; MAG direction.

VISUAL APPROACH CHART

KAUNAS/S.Dariaus ir S.Girėno



AD ELEV: 246'  
ARP: 54 52 47N 023 52 51E

ALEKSOTAS RADIO: 135.500 FIS: KAUNAS INFO 124.600, ATIS 129.050, TOWER 118.500  
Scale 1:100 000 Datum : WGS-84 ELEV IN FT, BRG, TRACK ARE MAG




Note: ATZ 54 52 47N 023 58 06E a circle radius 3NM (5.6KM) centered on  
ARP (54 52 47N 023 52 51E) - 54 54 45N 023 48 50E -  
54 52 47N 023 58 06E

▲ Entry and exit point for VFR traffic

Changes: upper limit of CTR Kaunas; AD Kaunas. Gamykla withdrawn.

VISUAL FLYING AREAS CHART

KAUNAS/S.Dariaus ir S.Girėno



AD ELEV: 246'  
ARP: 54 52 47N 023 52 51E


ALEKSOTAS RADIO: 135.500 FIS: KAUNAS INFO 124.600, ATIS 129.050, TOWER 118.500  
Scale 1:100 000 Datum : WGS-84 ELEV IN FT, BRG, TRACK ARE MAG



VFR holding



Entry and exit point for VFR traffic



Recommended arrival routes for visual flight path compulsory with radio communication requirement



Recommended departure routes for visual flight path compulsory with radio communication requirement

Note: ATZ 54 52 47N 023 58 06E  
a circle radius 3 NM (5.6 KM)  
centered on  
ARP (54 52 47N 023 52 51E)  
- 54 54 45N 023 48 50E  
- 54 52 47N 023 58 06E

Changes: AD Kaunas/Gamykla withdrawn.